

DO CELÓW PROJEKTOWYCH

Arkusz nr 2

Skala 1:1000

Ark. 356.113.201, 356.113.203

356.113.204

Województwo : kujawsko-pomorskie

Powiat : rypiński





Jednostka ewidencyjna : 041206_2 WĄPIELSK

Obręb : 0017 WĄPIELSK II

Obręb : 0004 KIELPINY

Obiekt: PRZEBUDOWA DROGI GMINNEJ NR 120118C KIELPINY - WĄPIELSK - SKRZYŻOWANIE Z DROGĄ GMINNĄ NR 120121C		
Temat: PROJEKT ZAGOSPODAROWANIA TERENU	Nr rys.1	ark. 5
Branża: DROGOWA	Podpis	
Projektant: inż. Jacek Bednarski upr.Nr BA-IV/8346/179/10/89-90		Skala:1:1000
Opracowanie/Asystent Projektanta: mgr inż. Agnieszka Kraszkiewicz		Data: czerwiec 2018r.

OZNACZENIA :

-  - nawierzchnia jezdni z betonu asfaltowego
-  - pobocze
-  - krawędź jezdni
-  - spadki poprzeczne

Poświadczam, że niniejszy dokument został opracowany w wyniku prac geodezyjnych i kartograficznych, których rezultaty zawiera operat techniczny wpisany do ewidencji materiałów państwowego zasobu geodezyjnego i kartograficznego	
Organ prowadzący państwowy zasób geodezyjny i kartograficzny	STAROSTA RYPIŃSKI
Identyfikator ewidencyjny materiału zasobu - operatu technicznego	P.0412.20 18.91
Data wpisania operatu technicznego do ewidencji materiałów zasobu	23. 01. 2018
Imię, nazwisko i podpis osoby reprezentującej organ	Z up. STAROSTY

mgr inż. Tomasz Sugalski
Geodeta Powiatowy
Kierownik Wydziału Geodezji
Kartografii i Katastru

Mapę do celów projektowych sporządzono:

- w układzie współrzędnych płaskich prostokątnych „1965” strefa 3
- w układzie wysokościowym „Kronsztadt 60”

Mapa wykonana bez ustalenia obciążeń służebnościami gruntowymi, gdyż charakter projektowanej inwestycji budowlanej nie wpływa na sposób zagospodarowania gruntów objętych mapą do celów projektowych. - Rozporządzenie MSWiA z dn. 09.12.2011 r. (Dz. U. z 2011 r. Nr 263, poz.1572)

Uwidocznione na mapie granice działek 32, 238/4 oraz 238/5 wkreślone zostały według stanu prawnego nieruchomości. Pozostałe granice nie posiadające uregulowanego stanu prawnego wkreślono na podstawie danych ewidencji gruntów.

Mapa aktualna w obszarze oznaczonym linią przerywaną.

Oznaczenie kancelaryjne zgłoszenia prac geodezyjnych: GiK.6640. 1461.2017

Opracował, dnia 18.01.2018 r.

